

**PROIECT
HOTĂRÂRE**

privind aprobarea îndreptării erorilor materiale din Anexa numărul 1 la Hotărârea Consiliului Local al Municipiului Pașcani nr. 110 din data de 27.06.2024 privind modificarea și completarea Anexei la Hotărârea Consiliului Local al Municipiului Pașcani nr. 53 /1999 privind aprobarea domeniului public al Municipiului Pașcani, jud. Iași, atestat prin Hotărârea nr. 1354/2001, cu modificările și completările ulterioare, prin actualizarea datelor privitoare la numerele de inventar 74, str. Nicolae Iorga, nr. 90, str. Vasile Alecsandri, nr. 1039, Str. Șoseaua Națională, nr. 60, str. Grigore Ureche și nr. 47, str. Cuza Vodă și adăugarea numărului de inventar 4039

Consiliul Local al municipiului Pașcani, jud Iași:

În baza Referatului de aprobare nr. 18295/18.07.2024, întocmit de către Primarul municipiului Pașcani, domnul Marius Nicolae Pintilie;

În conformitate cu prevederile Legii nr. 24 din 2000 privind normele de tehnică legislativă pentru elaborarea actelor normative, republicată, cu modificările și completările ulterioare .

În conformitate cu dispozițiile art. 129 alin (2) lit. c) coroborat cu articolelor 286 și 287 din Ordonanța de urgență a Guvernului nr. 57 din 3 iulie 2019 privind Codul administrativ, cu modificările și completările ulterioare;

Având în vedere prevederile Hotărârii Guvernului nr. 1.354/2001 privind atestarea domeniului public al județului Iași, precum și al municipiilor, orașelor și comunelor din județul Iași, modificată și completată de Hotărârea Guvernului nr. 48/2007.

Având în vedere prevederile Anexei nr. 1 la Hotărârea Consiliului Local al Municipiului Pașcani nr. 264 din 22.12.2022 privind reevaluarea valorilor de inventar pentru bunurile aparținând proprietății publice a Municipiului Pașcani, însușite prin Hotărâri ale Consiliului Local al Municipiului Pașcani, jud. Iași;

Având în vedere prevederile Anexei nr. 1 la Hotărârea Consiliului Local al Municipiului Pașcani nr. 110 din data de 27.06.2024 privind modificarea și completarea Anexei la Hotărârea Consiliului Local al Municipiului Pașcani nr. 53 /1999 privind aprobarea domeniului public al Municipiului Pașcani, jud. Iași, atestat prin Hotărârea nr. 1354/2001, cu modificările și completările ulterioare, prin actualizarea datelor privitoare la numerele de inventar 74, str. Nicolae Iorga, nr. 90, str. Vasile Alecsandri, nr. 1039, Str. Șoseaua Națională, nr. 60, str. Grigore Ureche și nr. 47, str. Cuza Vodă și adăugarea numărului de inventar 4039;

Având în vedere prevederile adresei nr. 2023 101.1 din 31.07.2023 înregistrată la Primăria Municipiului Pașcani cu nr. 18201 din 01.08.2023 emisă de S.C. Consultant Evaluator Deneș S.R.L.;

În baza Raportului comun nr. 18296/18.07.2024 întocmit de către Direcția Economică, Compartimentul Patrimoniu și Contracte și Compartimentul Juridic și Contencios din cadrul aparatului de specialitate al Primarului municipiului Pașcani;

Având în vedere Rapoartele de avizare ale următoarelor comisii de specialitate din

cadrul Consiliului Local al Municipiului Pașcani:

- Comisiei de organizare și dezvoltare urbanistică, realizarea lucrărilor publice, protecția mediului, ecologie, patrimoniu, înregistrat sub nr. ____/____.2024;
- Comisiei de prognoze economico-sociale, buget, finanțe, industrie, agricultură, silvicultură, prestări servicii, comerț și IMM-uri, programe europene, atragere de fonduri structurale și relații externe, înregistrat sub nr. ____/____.2024;
- Comisiei juridice, ordine publică, administrație publică, drepturile omului și libertăți cetățenești, înregistrat sub nr. ____/____.2024;

În temeiul art. 139, alin . (1) și art. 196, alin (1) din Ordonanța de Urgență a Guvernului nr. 57 din 3 iulie 2019 privind Codul administrativ, cu modificările și completările ulterioare;

HOTĂRĂȘTE:

Art. 1. Se aprobă îndreptarea erorii materiale din Anexa numărul 1 la Hotărârea Consiliului Local al Municipiului Pașcani nr. 110 din data de 27.06.2024 privind modificarea și completarea Anexei la Hotărârea Consiliului Local al Municipiului Pașcani nr. 53 /1999 privind aprobarea domeniului public al Municipiului Pașcani, jud. Iași, atestat prin Hotărârea nr. 1354/2001, cu modificările și completările ulterioare, prin actualizarea datelor privitoare la numerele de inventar 74, str. Nicolae Iorga, nr. 90, str. Vasile Alecsandri, nr. 1039, Str. Șoseaua Națională, nr. 60, str. Grigore Ureche și nr. 47, str. Cuza Vodă și adăugarea numărului de inventar 4039 în sensul înlocuirii sintagmei „6.690.6217.838,18 ” prezentată la rândul 47, coloana 5, cu sintagma „6.690.617,84”.

Art. 2. Se aprobă îndreptarea erorii materiale din Anexa numărul 1 la Hotărârea Consiliului Local al Municipiului Pașcani nr. 110 din data de 27.06.2024 privind modificarea și completarea Anexei la Hotărârea Consiliului Local al Municipiului Pașcani nr. 53 /1999 privind aprobarea domeniului public al Municipiului Pașcani, jud. Iași, atestat prin Hotărârea nr. 1354/2001, cu modificările și completările ulterioare, prin actualizarea datelor privitoare la numerele de inventar 74, str. Nicolae Iorga, nr. 90, str. Vasile Alecsandri, nr. 1039, Str. Șoseaua Națională, nr. 60, str. Grigore Ureche și nr. 47, str. Cuza Vodă și adăugarea numărului de inventar 4039 în sensul înlocuirii sintagmei „18.404.154,03” prezentă la rândul 4031 coloana 5 cu sintagma „18.404,15”.

Art. 3. Restul articolelor din Hotărârea Consiliului Local al Municipiului Pașcani nr. 110 din data de 27.06.2024 rămân neschimbate.

Art. 4. De la data adoptării prezentei hotărâri orice prevedere contrară se abrogă.

Art. 5. Prezenta hotărâre va fi dusă la îndeplinire de către Primarul Municipiului Pașcani prin Direcția Economică, Compartimentul Juridic și Contencios și Compartimentul Patrimoniu și Contracte din cadrul aparatului de specialitate al Primarului Municipiului Pașcani.

Art. 6. Serviciul administrație publică va comunica în copie prezenta hotărâre către:

- Instituția Prefectului județului Iași;
- Primarul municipiului Pașcani;
- Direcției Economice
- Compartimentul Patrimoniu și Contracte;
- Compartimentul Juridic și Contencios.

PREȘEDINTE DE ȘEDINȚĂ
Consilier local,

Contrasemnează pentru legalitate,
SECRETAR GENERAL,
Irina JITARU

Nr. _____
din _____.____.2024

INIȚIATOR,
PRIMARUL MUNICIPIULUI PAȘCANI
MARIUS - NICOLAE BINTILIE



Nr. 18295/18.07.2024



NR: 18295
DATA: 18/07/2024
COD: 14382

REFERAT DE APROBARE

Referitor la : Proiectul de Hotărâre privind aprobarea îndreptării erorilor materiale din Anexa numărul 1 la Hotărârea Consiliului Local al Municipiului Pașcani nr. 110 din data de 27.06.2024 privind modificarea și completarea Anexei la Hotărârea Consiliului Local al Municipiului Pașcani nr. 53 /1999 privind aprobarea domeniului public al Municipiului Pașcani, jud. Iași, atestat prin Hotărârea nr. 1354/2001, cu modificările și completările ulterioare, prin actualizarea datelor privitoare la numerele de inventar 74, str. Nicolae Iorga, nr. 90, str. Vasile Alecsandri, nr. 1039, Str. Șoseaua Națională, nr. 60, str. Grigore Ureche și nr. 47, str. Cuza Vodă și adăugarea numărului de inventar 4039

Având în vedere prevederile adresei nr. 2023 101.1 din 31.07.2023 înregistrată la Primăria Municipiului Pașcani cu nr. 18201 din 01.08.2023 emisă de S.C. Consultant Evaluator Deneș S.R.L.;

În conformitate cu prevederile Legii nr. 24 din 2000 privind normele de tehnică legislativă pentru elaborarea actelor normative, republicată, cu modificările și completările ulterioare .

În conformitate cu dispozițiile art. 129 alin (2) lit. c) coroborat cu articolelor 286 și 287 din Ordonanța de urgență a Guvernului nr. 57 din 3 iulie 2019 privind Codul administrativ, cu modificările și completările ulterioare;

Având în vedere prevederile Hotărârii Guvernului nr. 1.354/2001 privind atestarea domeniului public al județului Iași, precum și al municipiilor, orașelor și comunelor din județul Iași, modificată și completată de Hotărârea Guvernului nr. 48/2007.

Având în vedere prevederile Anexei nr. 1 la Hotărârea Consiliului Local al Municipiului Pașcani nr. 264 din 22.12.2022 privind reevaluarea valorilor de inventar pentru bunurile aparținând proprietății publice a Municipiului Pașcani, însușite prin Hotărâri ale Consiliului Local al Municipiului Pașcani, jud. Iași;


Având în vedere prevederile Anexei nr. 1 la Hotărârea Consiliului Local al Municipiului Pașcani nr. 110 din data de 27.06.2024 privind modificarea și completarea Anexei la Hotărârea Consiliului Local al Municipiului Pașcani nr. 53 /1999 privind aprobarea domeniului public al Municipiului Pașcani, jud. Iași, atestat prin Hotărârea nr. 1354/2001, cu modificările și completările ulterioare, prin actualizarea datelor privitoare la numerele de inventar 74, str. Nicolae Iorga, nr. 90, str. Vasile Alecsandri, nr. 1039, Str. Șoseaua Națională, nr. 60, str. Grigore Ureche și nr. 47, str. Cuza Vodă și adăugarea numărului de inventar 4039;

Se impune corecția datelor prezentate mai jos, întrucât, la momentul redactării informațiilor comunicate către evaluatorul autorizat contractat pentru a stabili valoarea justă a bunurilor de natură patrimonială proprietatea Municipiului Pașcani, din eroare s-a înscris greșit valoarea de inventar în cuprinsul coloanei 5 din documentul transmis, respectiv pentru numărul de inventar 47 s-a înscris suma „6.709.021.992,21” în loc de suma de

„6.709.021,99” , eroarea fiind corectată în conformitate cu prevederile adresei nr. 2023 101.1 din 31.07.2023 înregistrată la Primăria Municipiului Pașcani cu nr. 18201 din 01.08.2023 emisă de S.C. Consultant Evaluator Deneș S.R.L..

Față de considerentele expuse anterior și de dispozițiile legale menționate, propun spre dezbateră și aprobarea Consiliului Local al Municipiului Pașcani proiectul de hotărâre privind aprobarea îndreptării erorilor materiale din Anexa numărul 1 la Hotărârea Consiliului Local al Municipiului Pașcani nr. 110 din data de 27.06.2024 privind modificarea și completarea Anexei la Hotărârea Consiliului Local al Municipiului Pașcani nr. 53 /1999 privind aprobarea domeniului public al Municipiului Pașcani, jud. Iași, atestat prin Hotărârea nr. 1354/2001, cu modificările și completările ulterioare, prin actualizarea datelor privitoare la numerele de inventar 74, str. Nicolae Iorga, nr. 90, str. Vasile Alecsandri, nr. 1039, Str. Șoseaua Națională, nr. 60, str. Grigore Ureche și nr. 47, str. Cuza Vodă și adăugarea numărului de inventar 4039, în forma prezentată.

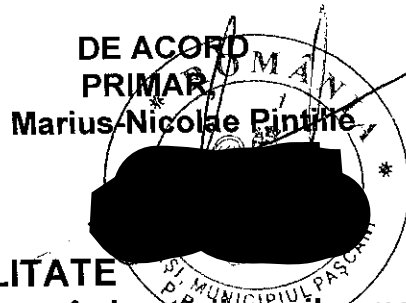
PRIMAR,
Marius-Nicolae Pintilie



Nr. 18296 / 18.07.2024



NR: 18296
DATA: 18/07/2024
COD: 143AG



RAPORT DE SPECIALITATE

Referitor la : Proiectul de Hotărâre privind aprobarea îndreptării erorilor materiale din Anexa numărul 1 la Hotărârea Consiliului Local al Municipiului Pașcani nr. 110 din data de 27.06.2024 privind modificarea și completarea Anexei la Hotărârea Consiliului Local al Municipiului Pașcani nr. 53 /1999 privind aprobarea domeniului public al Municipiului Pașcani, jud. Iași, atestat prin Hotărârea nr. 1354/2001, cu modificările și completările ulterioare, prin actualizarea datelor privitoare la numerele de inventar 74, str. Nicolae Iorga, nr. 90, str. Vasile Alecsandri, nr. 1039, Str. Șoseaua Națională, nr. 60, str. Grigore Ureche și nr. 47, str. Cuza Vodă și adăugarea numărului de inventar 4039

În baza Referatului de aprobare nr. 18295 / 18.07.2024, întocmit de către Primarul municipiului Pașcani, domnul Marius Nicolae Pintilie;

În conformitate cu prevederile Legii nr. 24 din 2000 privind normele de tehnică legislativă pentru elaborarea actelor normative, republicată, cu modificările și completările ulterioare .

În conformitate cu dispozițiile art. 129 alin (2) lit. c) coroborat cu articolelor 286 și 287 din Ordonanța de urgență a Guvernului nr. 57 din 3 iulie 2019 privind Codul administrativ, cu modificările și completările ulterioare, potrivit cărora :

- Art. 129, alin. (2) lit. c) :

“ART. 129 Atribuțiile consiliului local

(2) Consiliul local exercită următoarele categorii de atribuții:

c) atribuții privind administrarea domeniului public și privat al comunei, orașului sau municipiului; ”

- Art. 286 : “ Domeniu public

(1) Domeniul public este alcătuit din bunurile prevăzute la art. 136 alin. (3) din Constituție, din cele 6 inventar 6 în anexele nr. 2-4 și din orice alte bunuri care, potrivit legii sau prin natura lor, sunt de uz sau de interes public, și sunt dobândite de stat sau de unitățile administrativ-teritoriale prin unul dintre modurile prevăzute de lege.

(2) Domeniul public al statului este alcătuit din bunurile prevăzute la art. 136 alin. (3) din Constituție, din cele prevăzute în anexa nr. 2, precum și din alte bunuri care, potrivit legii sau prin natura lor, sunt de uz sau de interes public național.

(3) Domeniul public al județului este alcătuit din bunurile prevăzute în anexa nr. 3, precum și din alte bunuri de uz sau de interes public județean, declarate ca atare prin hotărâre a consiliului județean, dacă nu sunt declarate prin lege ca fiind bunuri de uz sau de interes public național.

(4) Domeniul public al comunei, al orașului sau al municipiului este alcătuit din bunurile prevăzute în anexa nr. 4, precum și din alte bunuri de uz sau de interes public local, declarate ca atare prin hotărâre a consiliului local, dacă nu sunt declarate prin lege ca fiind bunuri de uz sau de interes public național ori județean.”

- Art. 287 : ” Entitățile care exercită dreptul de proprietate publică a statului sau a unităților administrativ-teritoriale

Exercitarea dreptului de proprietate publică, cu excepția reprezentării în instanță a statului român prin Ministerul Finanțelor Publice în legătură cu raporturile juridice privind proprietatea publică, se realizează de către :

a) Guvern, prin ministerele de resort sau prin organele de specialitate ale administrației publice centrale din subordinea Guvernului sau a ministerelor de resort, după caz, pentru bunurile aparținând domeniului public al statului ;

b) *autoritățile deliberative ale administrației publice locale, pentru bunurile aparținând domeniului public al unităților administrativ-teritoriale.*”

Având în vedere prevederile Hotărârii Guvernului nr. 1.354/2001 privind atestarea domeniului public al județului Iași, precum și al municipiilor, orașelor și comunelor din județul Iași, modificată și completată de Hotărârea Guvernului nr. 48/2007.

Având în vedere prevederile Anexei nr. 1 la Hotărârea Consiliului Local al Municipiului Pașcani nr. 264 din 22.12.2022 privind reevaluarea valorilor de inventar pentru bunurile aparținând proprietății publice a Municipiului Pașcani, însușite prin Hotărâri ale Consiliului Local al Municipiului Pașcani, jud. Iași.

Având în vedere prevederile Anexei nr. 1 la Hotărârea Consiliului Local al Municipiului Pașcani nr. 110 din data de 27.06.2024 privind modificarea și completarea Anexei la Hotărârea Consiliului Local al Municipiului Pașcani nr. 53 /1999 privind aprobarea domeniului public al Municipiului Pașcani, jud. Iași, atestat prin Hotărârea nr. 1354/2001, cu modificările și completările ulterioare, prin actualizarea datelor privitoare la numerele de inventar 74, str. Nicolae Iorga, nr. 90, str. Vasile Alecsandri, nr. 1039, Str. Șoseaua Națională, nr. 60, str. Grigore Ureche și nr. 47, str. Cuza Vodă și adăugarea numărului de inventar 4039;

Având în vedere prevederile adresei nr. 2023 101.1 din 31.07.2023 înregistrată la Primăria Municipiului Pașcani cu nr. 18201 din 01.08.2023 emisă de S.C. Consultant Evaluator Deneș S.R.L.;

Se impune corecția datelor prezentate mai jos, întrucât, la momentul redactării informațiilor comunicate către evaluatorul autorizat contractat pentru a stabili valoarea justă a bunurilor de natură patrimonială proprietatea Municipiului Pașcani, din eroare s-a înscris greșit valoarea de inventar în cuprinsul coloanei 5 din documentul transmis, respectiv pentru numărul de inventar 47 s-a înscris suma „6.709.021.992,21” în loc de suma de „6.709.021,99”, eroarea fiind corectată în conformitate cu prevederile adresei nr. 2023 101.1 din 31.07.2023 înregistrată la Primăria Municipiului Pașcani cu nr. 18201 din 01.08.2023 emisă de S.C. Consultant Evaluator Deneș S.R.L..

Față de considerentele expuse anterior și de dispozițiile legale menționate, Direcția Economică, Compartimentul Patrimoniu și Contracte și Compartimentul Juridic și Contencios din cadrul aparatului de specialitate al Primarului municipiului Pașcani înaintează spre dezbatere și analiza Consiliului Local al Municipiului Pașcani proiectul de hotărâre privind aprobarea îndreptării erorilor materiale din Anexa numărul 1 la Hotărârea Consiliului Local al Municipiului Pașcani nr. 110 din data de 27.06.2024 privind modificarea și completarea Anexei la Hotărârea Consiliului Local al Municipiului Pașcani nr. 53 /1999 privind aprobarea domeniului public al Municipiului Pașcani, jud. Iași, atestat prin Hotărârea nr. 1354/2001, cu modificările și completările ulterioare, prin actualizarea datelor privitoare la numerele de inventar 74, str. Nicolae Iorga, nr. 90, str. Vasile Alecsandri, nr. 1039, Str. Șoseaua Națională, nr. 60, str. Grigore Ureche și nr. 47, str. Cuza Vodă și adăugarea numărului de inventar 4039, în forma prezentată de inițiator.

Direcția Economică,
Dir. Ex. Angelica Labonțu

Compartiment Patrimoniu și Contracte,
Cons. jr. Lungu Bogdan

Compartiment Juridic și Contencios
Cons. jr. Dana Maria Cofariu

SC CONSULTANT EVALUATOR DENEȘ SRL - AUTORIZATIE ANEVAR 0668
DENEȘ TANIA IULIANA- EVALUATOR AUTORIZAT ANEVAR - LEGITIMATIE 12055
Telefon mobil: 0740160487; Email: taniadenes@gmail.com

Nr. 2023 101.1/31.07.2023

CATRE

UAT Pașcani, jud. Iași
Serviciul Buget, Financiar, Contabilitate

IAȘI
Județul Iași
GARA UNIC

18207

01.08.2023

Referitor la Nr. de inv. 47 - Str. "Cuza Vodă" (fiind formata din Scări mari cu S1=2.234mp; - Scări mici cu S2=2.535 mp; - Spații verzi S4=3.750mp - Esplanada cu S=18.926mp; - Stot=23.695 mp; CF nr CAD 61489 pt 18.976 mp, CF nr CAD 61479 pt 2.535 mp, CF nr. CAD 61477 pt 2.234 mp) care este precizat în Anexa 1 la Raportul de evaluare nr. 2022.2075/12.12.2022 întocmit pentru bunurile care aparțin domeniului public al mun. Pașcani, jud. Iași, s-a constatat preluarea eronată a valorii inițiale de inventar de 7.225.100.607 Lei în loc de 7.225.100,61 Lei, astfel încât este necesară și rectificarea valorii de evaluare la nivelul sumei de 6.709.021,99 Lei în loc de 6.709.021.992,21 Lei.

Evaluator autorizat
DENEȘ TANIA IULIANA



Am primit un GAMPALAR

SC CONSULTANT EVALUATOR DENEȘ SRL - AUTORIZATIE ANEVAR 0668
DENEȘ TANIA IULIANA- EVALUATOR AUTORIZAT ANEVAR - LEGITIMATIE 12055
Telefon mobil: 0740160487; Email: taniadenes@gmail.com

Nr. 2023 101/31.07.2023

Județul IAȘI
Primărie Municipality PAȘC
- GRĂDINIȘUL UNIC -
ENTRATA / IESIRE
Nr. 18201
Data: 01.08.2023

CATRE

UAT Pașcani, jud. Iași
Serviciul Buget, Financiar, Contabilitate

Subsemnata DENEȘ TANIA IULIANA, evaluator autorizat A.N.E.V.A.R. cu legitimitatea 12055/2023, ținând cont de constatarea unei erori materiale constatate de dvs. în ceea ce privește valoarea înscrisă în fișa mijlocului fix nr. de inv. 47 față de Anexa 1 la Raportul de evaluare nr. 2022.2075/12.12.2022 întocmit pentru bunurile care aparțin domeniului public al mun. Pașcani, jud. Iași, va înaintez precizările aferente corectiei valori care se impune.

EXECUTANT,
Prin reprezentant legal

HH



Jos și Rynart JN C-111 P-111



HOTĂRÂREA Nr. 110
din data de 27.06.2024

privind modificarea și completarea Anexei la Hotărârea Consiliului Local al Municipiului Pașcani nr. 53/1999 privind aprobarea domeniului public al Municipiului Pașcani, jud. Iași, atestat prin Hotărârea nr. 1354/2001, cu modificările și completările ulterioare, prin actualizarea datelor privitoare la numerele de inventar 74, str. Nicolae Iorga, nr. 90, str. Vasile Alecsandri, nr. 1039, Str. Șoseaua Națională, nr. 60, str. Grigore Ureche și nr. 47, str. Cuza Vodă și adăugarea numărului de inventar 4039

Consiliul Local al Municipiului Pașcani, județul Iași:

În baza Referatului de Aprobare nr. 15628/20.06.2024, întocmit de către Primarul municipiului Pașcani, domnul Marius-Nicolae Pintilie;

În conformitate cu prevederile art. 557 alin. (2), coroborat cu art. 863 lit. f), art 914 din Legea nr. 287/2009, Codul civil, republicată, cu modificările și completările ulterioare;

În conformitate cu prevederile art. 129 alin (1) și alin (2) lit. c) coroborat cu articolele 286, alin. (1), 289 alin (4) din Ordonanța de urgență a Guvernului nr. 57 din 3 iulie 2019 privind Codul administrativ, cu modificările și completările ulterioare

Având în vedere Anexa nr. 3 - Inventarul bunurilor publice care aparțin domeniului public al municipiului Pașcani la HG nr. 1354/2001 privind atestarea domeniului public al județului Iași, precum și al municipiilor, orașelor și comunelor din județul Iași;

Având în vedere Anexa la Hotărârea Consiliului Local al Municipiului Pașcani nr. 53/1999 privind aprobarea domeniului public al Municipiului Pașcani, județul Iași;

Având în vedere Anexa la Hotărârea Consiliului Local al Municipiului Pașcani nr. 101/2011 privind însușirea unor bunuri în proprietatea publică a municipiului Pașcani;

Având în vedere Anexa la Hotărârea Consiliului Local al Municipiului Pașcani nr. 90/2016 privind modificarea și completarea Anexei la Hotărârea Consiliului Local al Municipiului Pașcani nr. 53/1999 privind aprobarea domeniului public al Municipiului Pașcani, jud. Iași, atestat prin Hotărârea nr. 1354/2001, cu modificările și completările ulterioare, prin rectificarea suprafețelor de teren înscrise la pozițiile 3, 26, 32, 33, 41, 60, 64, 71, 75, 77, 79, 83, 84, 88, 112, 114, 119, 132, 143, 156, 176, 179, 188, 936, 937 și respectiv 1038;

Având în vedere prevederile Hotărârii Consiliului Local al Municipiului Pașcani nr. 210/2018 privind modificarea și completarea Hotărârii Consiliului Local al Municipiului Pașcani nr. 53/1999 privind aprobarea domeniului public al Municipiului Pașcani, jud. Iași, atestat prin Hotărârea nr. 1354/2001, cu modificările și completările ulterioare, prin actualizarea datelor privitoare la suprafețele de teren înscrise la pozițiile 10,25, 27, 28, 30, 42, 50, 62, 72, 73, 76, 90, 145, 146, 148, 171, 172, 177, 180, 194;

Având în vedere prevederile Hotărârii Consiliului Local al Municipiului Pașcani nr. 126/2022 privind modificarea și completarea Anexei la Hotărârea Consiliului Local al Municipiului Pașcani nr. 53/1999 privind aprobarea domeniului public al Municipiului Pașcani, jud. Iași, atestat prin Hotărârea nr. 1354/2001, cu modificările și completările ulterioare, prin actualizarea datelor privitoare la suprafețele de teren înscrise la pozițiile 58, 74, 406, 408, 807 și 1081;

Având în vedere prevederile Anexei nr. 1 la Hotărârea Consiliului Local al Municipiului Pașcani nr. 264/2022 privind reevaluarea valorilor de inventar pentru bunurile aparținând proprietății publice a Municipiului Pașcani, însușite prin hotărâri ale Consiliului Local al Municipiului Pașcani, județul Iași;

Având în vedere Actul de Dezmembrare a terenului aferent străzii Cuza Vodă- scările mic, autentificat sub nr. 3717/07.11.2016;

Având în vedere Procesul verbal de recepție la terminarea lucrărilor nr. 91/29.11.2022, înregistrat la Primăria municipiul Pașcani sub nr. 27441/29.11.2022;

Având în vedere extrasele de carte funciară pentru informare nr. 124355/19.06.2024, 24356/19.06.2024, 24357/19.06.2024, 24350/19.06.2024, 24351/19.06.2024, 24354/19.06.2024, 24352/19.06.2024 și 24459/20.06.2024;

Având în vedere Raportul comun de specialitate, întocmit de către Direcția Economică, Compartimentul Patrimoniu și Contracte și Compartimentul Juridic și Contencios din cadrul aparatului de specialitate al Primarului Municipiului Pașcani, înregistrat sub nr. 15629/20.06.2024;

Având în vedere Rapoartele de avizare ale următoarelor comisii de specialitate din cadrul Consiliului Local al Municipiului Pașcani:

- Comisiei de organizare și dezvoltare urbanistică, realizarea lucrărilor publice, protecția mediului, patrimoniu, înregistrat sub nr. 548/27.06.2024;

- Comisiei de prognoze economico-sociale, buget, finanțe, industrie, agricultură, silvicultură, prestări servicii, comerț și IMM-uri, programe europene, atragere de fonduri structurale și relații externe, înregistrat sub nr. 503/26.06.2024;

- Comisiei juridice, ordine publică, administrație publică, drepturile omului și libertăți cetățenești, înregistrat sub nr. 533/27.06.2024;

În temeiul dispozițiilor art. 139, alin (1) și ale art. 196 alin (1), lit a) din Ordonanța de Urgență a Guvernului nr. 57 din 3 iulie 2019 privind Codul administrativ, cu modificările și completările ulterioare,

HOTĂRĂȘTE

Art.I Se modifică și se completează Anexa la Hotărârea Consiliului Local al Municipiului Pașcani nr. 53 /1999 privind aprobarea domeniului public al Municipiului Pașcani, jud. Iași, atestat prin Hotărârea nr. 1354/2001, cu modificările și completările ulterioare, prin actualizarea datelor numerele de inventar 74, str. Nicolae Iorga, număr cadastral 65224, nr. 90, str. Vasile Alecsandri, număr cadastral 66755, nr. 1039, Str. Șoseaua Națională, număr cadastral 65266, nr. 60, str. Grigore Ureche și nr. 47, str. Cuza Vodă, număr cadastral 64699 și adăugarea numărului de inventar 4039 prezentate în Anexa nr. 1, și în baza planurilor de amplasament și delimitare a imobilului conform Anexei nr. 2, părți integrante din prezenta hotărâre.

Art.II Comisia nominalizată prin Dispoziția Primarului Municipiului Pașcani nr. 1431/27.11.2020 va actualiza inventarul bunurilor care alcătuiesc domeniul public al Municipiului Pașcani în termen de 90 de zile de la data adoptării prezentei hotărâri.

Art.III Prezenta hotărâre va fi dusă la îndeplinire de către Primarul Municipiului Pașcani prin Direcția Economică, Serviciul Urbanism și Amenajări Teritoriale, Compartimentul Patrimoniu și Contracte, Compartimentul Juridic și Contencios.

Art.IV Începând cu data adoptării prezentei hotărâri orice prevederi contrare se abrogă.

Art.V Serviciul Administrație Publică va comunica, în copie, prezenta hotărâre către:

- Instituția Prefectului județul Iași
- Primarul Municipiului Pașcani
- Direcția Economică
- Serviciul Urbanism și Amenajări Teritoriale
- Compartimentul Patrimoniu și Contracte
- Compartimentul Juridic și Contencios.

Prezenta hotărâre a fost adoptată astăzi, 27.06.2024, cu un număr de 14 voturi pentru, voturi abțineri 0, voturi împotriva 0, din totalul de 19 consilieri locali în funcție. (19 consilieri locali în funcție, 14 consilieri locali prezenți la momentul votului).

**PREȘEDINTE DE ȘEDINȚĂ,
Consilier local,
NEMȚANU ALEXANDRU**



**Contrasemnează pentru legalitate
Secretar General al Municipiului,
IRINA JITARU**



INVENTARUL
bunurilor care aparțin domeniului public al municipiului Pașcani – completare

Nr. Crt. (Inv.)	Codul de clasificare	Denumirea bunului	Elemente de identificare	Anul dobândirii sau dării în folosință	Valoarea de inventar [LEI]	Situația actuală	Situația juridică
0	1	2	3	4	5	6	
74	1.3.7.1	Strada „Nicolae Iorga”	Llot = 861 m ; lmed = 12,64 m; Stot = 10.958,00 mp - din strada Ștefan cel Mare în strada 1 Decembrie 1918 ; - beton asfaltic; - indicatori cadastrali : DS 1877 - nr. cad. 65224, 66636	1968	2.741.363,47	Proprietate publică HG 1354 / 2001 HCL 53 / 1999	
90	1.3.7.1	Strada „Vasile Alecsandri”	L = 536m; lmed = 12,90 m; S=6.953 mp; - indicatori cadastrali : T 0, DS 3070, DS3068, DS2981, DS319; T 70, P3064/1/1; T66, P3034/1/1, P3035/1/1; T 68, P3033/1/1 - Beton asfaltic ; - din str. GĂRII în ALEEA 22 DECEMBRIE și str. 1 Decembrie 1918 ; - indicatoare de circulație = 2 buc ; - nr. cad. 66755;	1968	1.619.205,06	Proprietate publică HG 1354 / 2001 HCL 53 / 1999	
1039	1.3.7.1	Strada „ Șoseaua Națională”	L=1892,50 m; lmed =8,59 m, St=16.258 mp - Drum de pământ - din str. Moldovei în str. Morilor - nr. cad. 65266	1991	450.213,49	Proprietate publică HCL 101/2011	
60	1.3.7.1	Strada „Grigore Ureche”	L=942 m ; S=9.378 mp ; - din str. DRAGOȘ VODA până la intersecția cu str. HENRI COANDĂ ; - Indicatori cadastrali DS 976, DE 665, DE 733/1, DE 826, DE 827/1 - îmbrăcăminte; balast ; - Indicatoare de circulație = 1 buc;	1968	312.474,96	Proprietate publică HG 1354 / 2001 HCL 53 / 1999	




4031	1.3.7.2	Vodă"	61477; mozaic - Scări mici cu S=2.470 mp; nr. cad. 64699; mozaic Spații verzi S=3.750 mp - Esplanada cu S=18.926 mp; ; nr. cad 61489; mozaic venețian - Stot=23.630 mp; S=65 mp, nr. cad. 64700, mozaic	1968	6.690.617.838,18	Proprietate publică HG 1354 / 2001 HCL 53 / 1999
		Strada „Cuza Vodă”, nr. 1A		1968	18.404.154,03	Proprietate publică

Întocmit,

Comp. Patrimoniu și Contracte
Cons. Jr. Bogdan Lungu

Serviciul Buget, Financiar, Contabilitate
Șef Serv. Ana Grigoraș



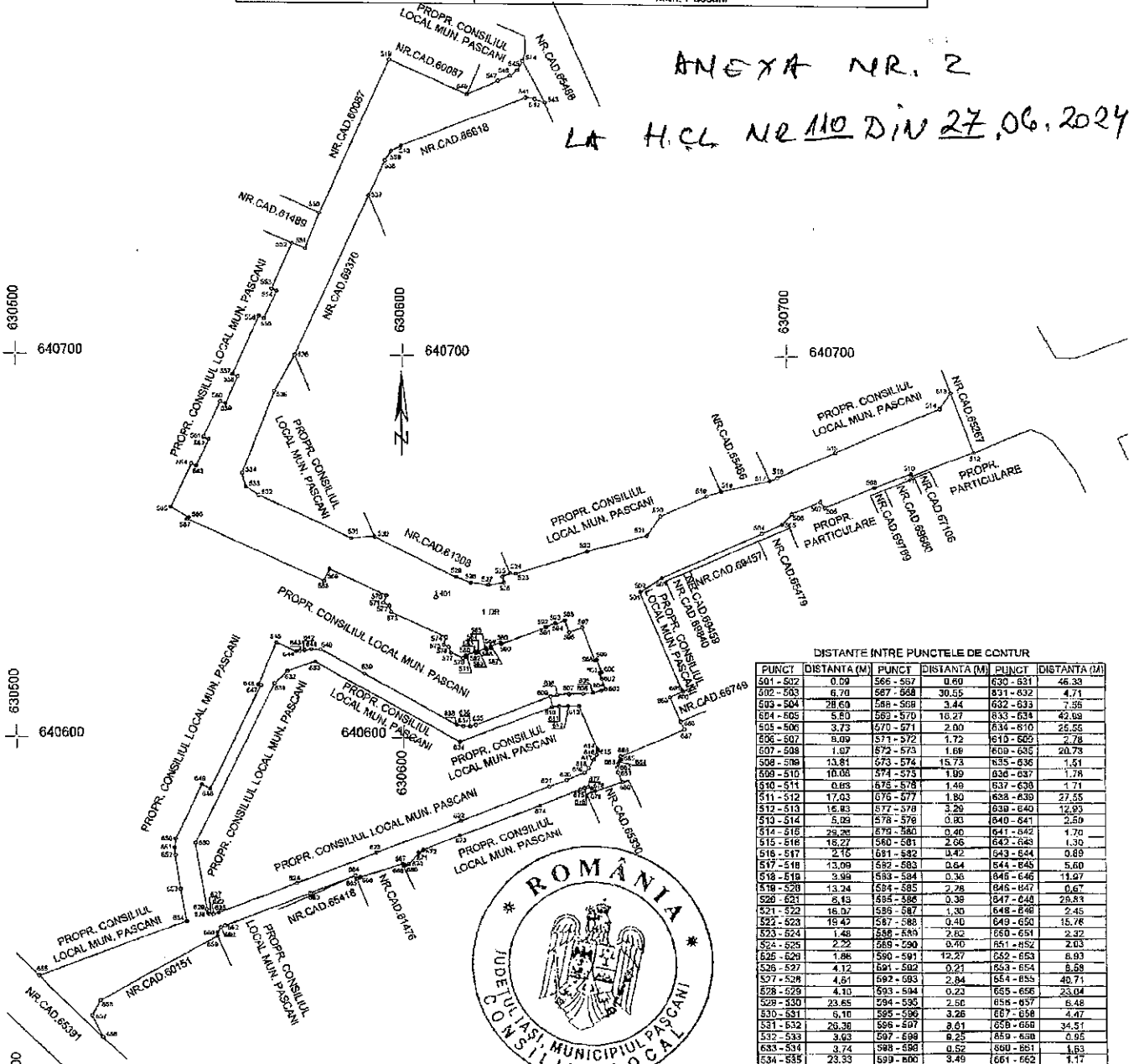
PLAN DE AMPLASAMENT SI DELIMITARE A IMOBILULUI

Scara 1 : 1000

Nr. Cadastral	Suprafata masurata a imobilului (mp)	Adresa imobilului
66755	6953.00	Intravilan Mun. Pascani, Sfr. Vasile Alecsandri, DS 3070, DS 2881, DS 3019, T 70, P 3064/1/1; T 66, P: 3034/1/1, 3035/1/1; T 68, P 3033/1/1, Jucd. Iag
Cartea Funciara Nr.	Unitatea Administrativ-Teritoriala (UAT)	
66755	Mun. Pascani	

ANEXA NR. 2

LA H.C.L NR 110 DIN 27.06.2024



DISTANTE INTRE PUNCTELE DE CONTUR

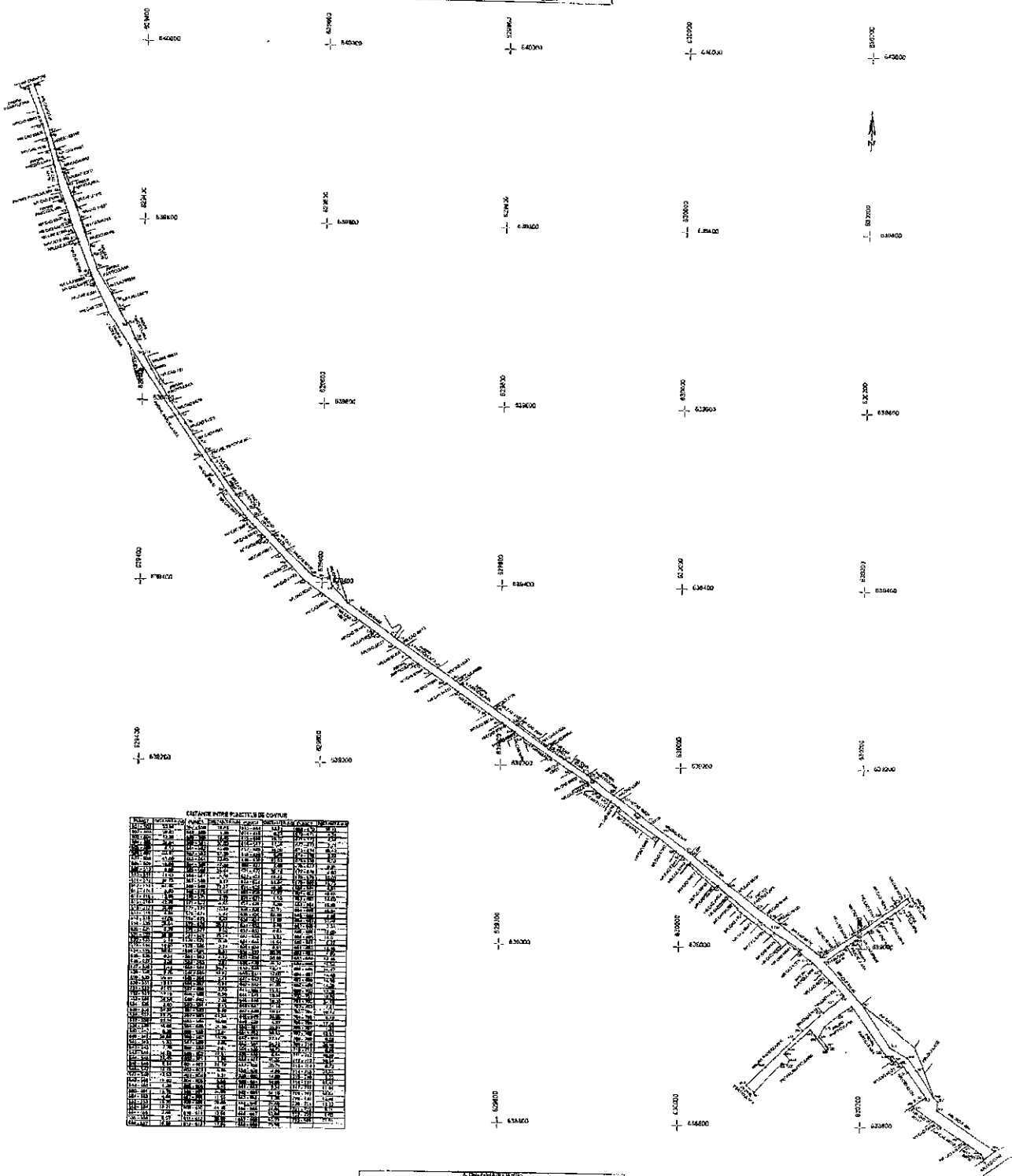
PUNCT	DISTANTA (M)	PUNCT	DISTANTA (M)	PUNCT	DISTANTA (M)
501 - 502	0.09	566 - 567	0.80	630 - 631	46.38
502 - 503	6.70	567 - 568	30.55	631 - 632	4.71
503 - 504	28.63	568 - 569	3.44	632 - 633	7.56
504 - 505	5.80	569 - 570	16.27	633 - 634	42.09
505 - 506	3.73	570 - 571	2.00	634 - 635	25.55
506 - 507	8.09	571 - 572	1.72	635 - 636	2.78
507 - 508	1.07	572 - 573	1.68	636 - 637	20.73
508 - 509	13.81	573 - 574	15.73	637 - 638	1.51
509 - 510	10.06	574 - 575	1.39	638 - 639	1.78
510 - 511	0.63	575 - 576	1.48	639 - 640	1.71
511 - 512	17.63	576 - 577	1.89	640 - 641	27.55
512 - 513	16.83	577 - 578	3.26	641 - 642	12.93
513 - 514	5.89	578 - 579	0.83	642 - 643	2.50
514 - 515	29.20	579 - 580	0.40	643 - 644	1.70
515 - 516	18.27	580 - 581	2.06	644 - 645	1.30
516 - 517	2.15	581 - 582	0.42	645 - 646	0.89
517 - 518	13.09	582 - 583	0.64	646 - 647	5.60
518 - 519	3.99	583 - 584	0.36	647 - 648	11.97
519 - 520	13.34	584 - 585	2.78	648 - 649	0.67
520 - 521	6.43	585 - 586	0.38	649 - 650	28.83
521 - 522	16.07	586 - 587	1.30	650 - 651	2.45
522 - 523	19.42	587 - 588	0.40	651 - 652	16.76
523 - 524	1.48	588 - 589	1.05	652 - 653	2.32
524 - 525	2.22	589 - 590	0.40	653 - 654	2.03
525 - 526	1.86	590 - 591	12.27	654 - 655	8.93
526 - 527	4.12	591 - 592	0.21	655 - 656	5.58
527 - 528	4.81	592 - 593	2.84	656 - 657	40.71
528 - 529	4.10	593 - 594	0.23	657 - 658	23.04
529 - 530	23.85	594 - 595	2.56	658 - 659	6.48
530 - 531	5.10	595 - 596	3.26	659 - 660	4.47
531 - 532	26.36	596 - 597	8.61	660 - 661	34.51
532 - 533	3.93	597 - 598	6.25	661 - 662	0.95
533 - 534	3.74	598 - 599	0.52	662 - 663	1.63
534 - 535	23.33	599 - 600	3.49	663 - 664	1.17
535 - 536	10.86	600 - 601	0.53	664 - 665	23.51
536 - 537	45.88	601 - 602	1.55	665 - 666	12.40
537 - 538	10.03	602 - 603	2.88	666 - 667	0.02
538 - 539	2.84	603 - 604	1.17	667 - 668	0.06
539 - 540	3.09	604 - 605	2.25	668 - 669	11.57
540 - 541	34.71	605 - 606	2.55	669 - 670	0.58
541 - 542	2.38	606 - 607	3.73	670 - 671	0.58
542 - 543	2.79	607 - 608	3.01	671 - 672	0.32
543 - 544	12.35	608 - 609	1.69	672 - 673	3.85
544 - 545	2.89	609 - 610	2.78	673 - 674	1.48
545 - 546	2.81	610 - 611	1.89	674 - 675	18.40
546 - 547	3.43	611 - 612	2.38	675 - 676	22.21
547 - 548	8.76	612 - 613	2.76	676 - 677	11.22
548 - 549	22.25	613 - 614	12.12	677 - 678	1.18
549 - 550	14.06	614 - 615	0.46	678 - 679	0.85
550 - 551	9.80	615 - 616	0.90	679 - 680	1.02
551 - 552	3.97	616 - 617	1.40	680 - 681	1.14
552 - 553	12.90	617 - 618	3.54	681 - 682	7.44
553 - 554	1.43	618 - 619	1.83	682 - 683	2.89
554 - 555	7.89	619 - 620	3.14	683 - 684	1.26
555 - 556	1.46	620 - 621	1.90	684 - 685	1.03
556 - 557	16.58	621 - 622	24.51	685 - 686	0.77
557 - 558	1.47	622 - 623	23.71	686 - 687	0.51
558 - 559	7.80	623 - 624	22.18	687 - 688	0.86
559 - 560	1.49	624 - 625	21.48	688 - 689	18.20
560 - 561	10.86	625 - 626	1.52	689 - 690	2.25
561 - 562	1.47	626 - 627	0.89	690 - 691	5.94
562 - 563	7.76	627 - 628	6.57	691 - 692	3.03
563 - 564	1.41	628 - 629	1.09	692 - 693	0.58
564 - 565	12.62	629 - 630	17.60	693 - 694	27.58
565 - 566	5.38			694 - 695	

A. Date referitoare la teren			
Nr. Parcela	Categorie de folosinta	Suprafata (mp)	Mentuni
1	DR	6953.00	Teren neimprejmuit
Total		6953.00	
B. Date referitoare la constructii			
Cod Constr.	Destinatia	Suprafata construita la sol (mp)	Mentuni
Total			
Suprafata totala masurata a imobilului = 6953.00 mp			
Executant autorizat: S.C. AGENTIA DE CONSULTANTA SI MASURATORI TERESTRE S.R.L.		Inspector:	
Confirm executarea masuratorilor la teren, corectitudinea Informarii documentelor cadastrale si corespondenta acestora cu realitatea din teren		Confirm introducerea imobilului in baza de date integrate si atribuirea numarului cadastral	
Data: 20.06.2024		Data: _____	

1/3

PLAN DE AMPLASAMENT SI DELIMITARE A IMOBILULUI
Scara 1:200

No. Cadastral	Suprafata terenului	Adresa Imobilului
5328	15248.33	IMBUNAVINATA PACSIETI S. COMUNA PASCIETI, JUDEJUL PASCIETI
Scrierea de autorizare no. 1217		Urmasura administrativa (adresa) IMBUNAVINATA PACSIETI



DEPARTAMENTUL DE REGISTRU SI CADASTRU

DATE GENERALE

DETINUTOR: ...

IMBUNAVINATA: ...

DATE SPECIFICE

SERIALIZARE	NUMARUL SI INCADRAREA	REPERE	STABILIMENT	PROIECTIILE DE PE PANGARA	PROIECTIILE DE PE GAMA	PROIECTIILE DE PE TEREN	PROIECTIILE DE PE PANGARA SI GAMA	PROIECTIILE DE PE TEREN SI PANGARA	PROIECTIILE DE PE TEREN SI GAMA	PROIECTIILE DE PE TEREN SI PANGARA SI GAMA
1	1/1

DECLARATIE DE AUTENTICITATE		Data: 21.08.2012	
Tipul actului	Actul de autorizare	Localitatea	Comuna Pasicieti
Tipul terenului	Imbunavinita	Localitatea	Comuna Pasicieti
Tipul terenului	Imbunavinita	Localitatea	Comuna Pasicieti



2/3